



Liberté • Égalité • Fraternité

RÉPUBLIQUE FRANÇAISE

PRÉFET DU CALVADOS

DIRECTION DÉPARTEMENTALE DES  
TERRITOIRES ET DE LA MER

**ARRETE PREFECTORAL MODIFIANT LES DISPOSITIONS DE L'ARRETE PREFECTORAL  
PERMANENT DU 7 MARS 2016 REGLEMENTANT L'EXERCICE DE LA PECHE EN EAU DOUCE DANS  
LE DEPARTEMENT DU CALVADOS**

**PRÉFET DU CALVADOS  
CHEVALIER DE LA LÉGION D'HONNEUR  
CHEVALIER DE L'ORDRE NATIONAL DU MÉRITE**

**VU** le code de l'environnement,

**VU** les arrêtés ministériels du 26 novembre 1987 modifiés, fixant la liste des cours d'eau ou parties de cours d'eau du département du Calvados classés comme cours d'eau à saumon et à truite de mer,

**VU** l'arrêté ministériel du 20 décembre 1995, fixant le classement des cours d'eau, canaux et plans d'eau en deux catégories,

**VU** l'arrêté ministériel du 21 juillet 1983 modifié, relatif à la protection des écrevisses autochtones,

**VU** l'arrêté préfectoral du 14 février 2014 portant interdiction de la consommation humaine et animale, la détention, le transport, la cession à titre onéreux ou gratuit des anguilles (*Anguilla anguilla*) pêchées dans le cours d'eau de la Touques et de toutes espèces de poissons, à l'exception de la truite de mer, du saumon atlantique et de la truite arc-en-ciel, pêchées sur un secteur de la Touques compris entre Saint-Germain de Livet et Le Breuil en Auge,

**VU** l'arrêté ministériel annuel relatif aux périodes de pêche de l'anguille européenne (*Anguilla anguilla*) au stade d'anguille jaune et argentée,

**VU** l'arrêté du préfet coordonnateur du bassin Seine-Normandie en vigueur précisant les dispositions d'encadrement de la pêche des poissons migrateurs du bassin Seine-Normandie,

**VU** l'arrêté du préfet coordonnateur du bassin Seine-Normandie n° 2016-06-21-001 du 21 juin 2016 approuvant le plan de gestion des poissons migrateurs du bassin Seine-Normandie pour la période 2016-2021,

**VU** la délibération n° 2012/12 du conseil scientifique régional du patrimoine naturel de Basse-Normandie sur les conditions d'ouverture de la pêche de la grenouille en Basse-Normandie,

**VU** l'arrêté préfectoral permanent du 7 mars 2016 réglementant l'exercice de la pêche en eau douce dans le département du Calvados,

**VU** l'avis de la Fédération du Calvados pour la Pêche et la Protection du Milieu Aquatique (FCPPMA) du 14 février 2017,

**VU** l'avis du service départemental de l'Agence Française pour la Biodiversité (AFB) du 09 janvier 2017,

**CONSIDERANT** que les dispositions du titre III, livre IV du code de l'environnement relatif à la pêche en eau douce et la gestion des ressources piscicoles, permettent au préfet de réglementer la pêche en eau douce,

**CONSIDERANT** qu'en application de l'article R. 436-19 du code de l'environnement, le préfet peut, par arrêté motivé, porter la taille minimale de capture du brochet (*Exos lucius*) et du sandre (*Stizostedion lucioperca*) respectivement à 0,5 mètre et 0,6 mètre dans les eaux de 2<sup>ème</sup> catégorie, et à 0,35 mètre la taille minimale de capture de l'ombre commun (*Thymallus thymalus*) dans les eaux de 1<sup>ère</sup> et de 2<sup>ème</sup> catégorie,

**CONSIDERANT** qu'en application de l'article R. 436-23 du code de l'environnement, le préfet peut, par arrêté motivé, dans certaines parties de cours ou de plans d'eau et à titre exceptionnel, interdire l'emploi de certains modes ou procédés de pêche, limiter l'emploi des lignes mentionnées au 1<sup>o</sup> du dudit article à des techniques particulières de pêche ou exiger de tout pêcheur qu'il remette immédiatement à l'eau les spécimens capturés d'une ou plusieurs espèces ou de toutes les espèces de poissons,

**CONSIDERANT** la nécessité de protéger certaines espèces de poissons et d'encadrer la pratique de la pêche fluviale,

**CONSIDERANT** que l'augmentation de la taille minimale de capture de certaines espèces de poissons est de nature à préserver les espèces concernées à l'état sauvage considérées comme vulnérables ou peu représentées dans les cours d'eau du Calvados en limitant le prélèvement des géniteurs,

**CONSIDERANT** que deux parcours de "graciation" dits "No Kill" ont été institués sur le cours de la rivière de l'Odon en 2010, sur un linéaire total d'environ 2 250 mètres,

**CONSIDERANT** que les dispositions relatives à ces deux parcours de graciation ont été reprises dans l'article 8-B-2/ de l'arrêté préfectoral permanent du 7 mars 2016,

**CONSIDERANT** que la Fédération du Calvados de Pêche et de Protection du Milieu Aquatique (FCPPMA) a déposé, le 18 octobre 2016, une demande des Associations Agréées de Pêche et de Protection du Milieu Aquatique (AAPPMA) "Union Gaule et Gardon Caennais" et "May-Enne, Cheminots Caennais", sollicitant la mise en place de deux nouveaux parcours de graciation dit "No Kill" sur le cours de la rivière La Laize, chacun d'une longueur d'environ 1 300 mètres,

**CONSIDERANT** que les propriétaires riverains du second parcours de 1 300 mètres sus-cités ont mis à disposition leur droit de pêche à l'AAPPMA "May-Enne, Cheminots Caennais" à condition d'utiliser uniquement des leurres artificiels et de gracier le poisson pêché,

**CONSIDERANT** que l'institution de ces 2 nouveaux parcours de graciation dit "No Kill" vise à préserver la ressource piscicole par une pratique de la pêche respectueuse du poisson (modes et procédés de pêche, remise à l'eau des spécimens de toutes les espèces),

**CONSIDERANT** que la création de parcours spécifiques, où la remise à l'eau est obligatoire, est de nature, compte-tenu de la forte pression de pêche sur la rivière la Laize en raison de sa proximité avec l'agglomération Caennaise, à assurer la préservation des espèces comme la truite fario (*Salmo trutta fario*) et les espèces de poissons migrateurs comme le saumon atlantique (*Salmo salar*) ou la truite de mer (*Salmo trutta trutta*),

**CONSIDERANT** que le linéaire de parcours de graciation dit "No Kill" (4 850 mètres au total) sera inférieur à 0,2 % du linéaire de cours d'eau classé en 1<sup>ère</sup> catégorie dans le département du Calvados,

**CONSIDERANT** les mesures d'interdiction de consommation et de remise à l'eau obligatoire des spécimens de certaines espèces de poissons pêchées dans le fleuve la Touques, fixées par arrêté préfectoral du 14 février 2014,

**CONSIDERANT** que les taux autorisés de capture (TAC) du saumon atlantique (*Salmo salar*), la taille des castillons et des saumons ayant séjourné plusieurs hivers en mer, les périodes d'ouverture de la pêche du saumon atlantique (*Salmo salar*) et de la truite de mer (*Salmo trutta trutta*) dans les cours d'eau du Calvados sont arrêtés par le préfet coordonnateur du bassin Seine-Normandie,

**SUR PROPOSITION** du directeur départemental des territoires et de la mer du Calvados,

## ARRETE

### **Article 1<sup>er</sup> : Modifications des dispositions de l'arrêté préfectoral permanent du 7 mars 2016**

Les prescriptions des articles 1 à 15 de l'arrêté préfectoral permanent du 7 mars 2016 réglementant l'exercice de la pêche en eau douce dans le département du Calvados sont remplacées par les dispositions suivantes :

### **Article 1<sup>er</sup> : Limites d'application de la réglementation de la pêche en eau douce**

La réglementation de la pêche en eau douce s'applique en amont de la limite de salure des eaux qui est fixée à la limite transversale de la mer, sauf pour les cours d'eau suivants :

Cours d'eau	Limites d'application de la Réglementation de la Pêche en eau douce
L'AURE	Pont au Douet et aux Vaches (Isigny-sur-Mer) entre la RN 13 et la RD 197A
LA DIVES	Pont de la RD513 (route Cabourg/Dives-sur-Mer) à 1 km de l'embouchure
L'ORNE	Pont de Bir Hakeim à Caen
LA SEULLES	Confluence des 2 bras à 2 km de l'embouchure
LA TOUQUES	Pont de chemin de fer entre Lisieux et Deauville (250 m en amont pont de la Touques)
LA VIRE	Pont des VEYS (ancienne RN13)

La réglementation de la pêche maritime de loisir s'applique en aval de ces zones.

### **Article 2 : Classement des cours d'eau, canaux et plans d'eau en deux catégories**

- 1<sup>ère</sup> catégorie : Tous les cours d'eau, canaux et plans d'eau non classés en 2<sup>ème</sup> catégorie,
- 2<sup>ème</sup> catégorie : Cours d'eau ou tronçons de cours d'eau figurant dans l'arrêté ministériel du 20 décembre 1995.

Cours d'eau	Limites fixées par l'arrêté ministériel du 20 décembre 1995
LA VIRE	en aval du pont de Souleuvre-en-Bocage (commune de Campeaux)
L'AURE	et ses affluents en aval du pont Sadi-Carnot à Bayeux, à l'exception de l'Esque, la Tortonne et la Drôme
L'ESQUE	en aval du barrage de la Diguerie, à Bricqueville
LA TORTONNE	et ses affluents en aval du pont de Dungy
LA DRÔME	en aval du pont de Vaucelles
LA SEULLES	en aval des ponts de Saint-Gabriel
L'ORNE	en aval du barrage de Saint-Philbert (intégrer la retenue)
LA NOE	sur la commune de Caen
LA DIVES, LA VIE	et leurs canaux, affluents et sous-affluents, en aval des ponts de l'ancienne RN13, à l'exception du Laizon, de la Muance, de la Dorette, de l'ancre, du ruisseau de Rouville et leurs affluents
LE RHIN	et ses affluents
LE VERRET	et ses affluents
LE ROULECROTTE	et ses affluents
L'AIGUILLON	et ses affluents
LE MARAIS	de Colleville, Blonville et Villers-sur-Mer
LE COURS SEMILLION	et ses affluents
L'ELLE	dans la limite du département, au lieu-dit « marais de la Vente » (commune d'Isigny-sur-Mer) jusqu'à son confluent avec la Vire ; tous les canaux et fossés tributaires de cette zone comprise entre l'Elle et la Vire
LA DATHEE	retenue du barrage de la Dathée (communes de Noues-de-Sienne et Vire-Normandie)
Le lac retenue EDF	de Saint-Philbert (commune de Les-Isles-Bardel)

**Article 3 :**

**3-A/Classement des cours d'eau à truites de mer (arrêté ministériel du 26 novembre 1987 modifié)**

Cours d'eau	Sections concernées
LA TOUQUES	sur tout son cours dans le département du Calvados
LA CALONNE	sur tout son cours dans le département du Calvados
LE CHAUSSEY	en aval du pont de la RD140, commune de Blangy-le-Chateau
LA PAQUINE	en aval du pont de la RD263 à Rocques jusqu'à son confluent avec la Touques
L'ORBIQUET	en aval du pont de la déviation en aval de la commune d'Orbec
LA DIVES	en aval du pont de la RD40, commune de Saint-Pierre-en-Auge
L'ANCRE	sur tout son cours
LA DORETTE	sur tout son cours
LA VIE	en aval du pont de la RD111b, commune de Livarot-Pays-d'Auge
L'ORNE	sur tout son cours dans le département du Calvados
L'ODON	en aval du pont de la RD216, commune de Longvillers
LA LAIZE	en aval du pont de la RD6, communes de Tournebu et Fontaine-le-Pin
LA SEULLES	en aval du pont de la RD13, commune de Tilly-sur-Seulles
LA VIRE	en aval de son confluent avec la Virène, commune de Vire-Normandie

**3-B/Classement des cours d'eau à saumons (arrêté ministériel du 26 novembre 1987 modifié)**

Cours d'eau	Sections concernées
L'ORNE	sur tout son cours dans le département du Calvados
LA VIRE	en aval de son confluent avec la Virène, commune de Vire-Normandie
LA TOUQUES	sur tout son cours dans le département du Calvados

**Article 4 : Périodes d'ouverture générale à l'exception des dispositions spécifiques définies à l'article 6**

Cours d'eau et plans d'eau de 1<sup>ère</sup> catégorie : du deuxième samedi du mois de mars au troisième dimanche du mois de septembre inclus.

Cours d'eau et plans d'eau de 2<sup>ème</sup> catégorie : du 1<sup>er</sup> janvier au 31 décembre inclus.

**Article 5 : Dispositions générales**

La pêche peut s'exercer depuis une demi-heure avant le lever du soleil jusqu'à une demi-heure après son coucher sauf dispositions contraires prévues à l'article 6 du présent arrêté.

Tout pêcheur a l'obligation d'enregistrer ses captures d'anguilles dans un carnet de pêche.

## Article 6 : Périodes d'ouverture spécifiques

### 6-A/Dispositions spécifiques

Les jours de début et de fin sont inclus.

Désignation des espèces	Périodes d'ouverture
<b>Saumon Atlantique</b> ( <i>Salmo salar</i> )	<p><b>Interdit toute l'année sauf pour les cours d'eau suivants :</b></p> <p><b>LA TOUQUES</b> : ouverture sur tout son cours dans le département du Calvados du dernier samedi du mois d'avril au dernier dimanche du mois d'octobre inclus Seule la pêche à la mouche fouettée est autorisée du troisième dimanche du mois de septembre au dernier dimanche du mois d'octobre inclus sur le tronçon de la Touques comprise entre le pont de la RD 264, commune de Le-Breuil-en-Auge, et la limite du département de l'Orne</p> <p><b>LA VIRE</b> : ouverture sur le parcours interfédéral Manche/Calvados, entre l'aval de la réserve du barrage du Poribet et l'amont de la réserve du Pont des Veys Saumons de printemps (67 cm et plus) ouverture : du deuxième samedi du mois de mars au deuxième samedi du mois de juin inclus Castillons (saumons dont la taille est inférieure à 67 cm) : ouverture du deuxième samedi de juillet au troisième dimanche du mois de septembre inclus</p>
<b>Truite de Mer</b> ( <i>Salmo trutta trutta</i> )	<p>Ouverture du dernier samedi du mois d'avril au troisième dimanche du mois de septembre inclus, aux heures légales et uniquement sur les cours d'eau classés à truite de mer</p> <p>Prolongée au dernier dimanche du mois d'octobre inclus sur les parties de cours d'eau classées à truite de mer désignées ci-dessous (jusqu'à 2 heures après le coucher du soleil) :</p> <p><b>LA TOUQUES</b> : sur tout son cours dans le département du Calvados Seule la pêche à la mouche fouettée est autorisée du troisième dimanche du mois de septembre au dernier dimanche du mois d'octobre inclus sur le tronçon de la Touques comprise entre le pont de la RD 264 sur la commune de Le-Breuil-en-Auge et la limite du département de l'Orne</p> <p><b>LA DIVES</b> : en aval du pont de la RD40, commune de Saint-Pierre-en-Auge</p> <p><b>L'ORNE</b> : en aval du barrage de Saint-Philbert, communes de Saint-Philbert-sur-Orne et de Les-Isles-Bardel</p> <p><b>LA SEULLES</b> : en aval du pont de la RD13 sur la commune de Tilly-sur-Seulles</p> <p><b>LA CALONNE</b> : sur tout son cours dans le département du Calvados</p> <p><b>L'ORBQUET</b> : en aval du pont de la déviation en aval de la commune d'Orbec Seule la pêche à la mouche fouettée est autorisée du troisième dimanche du mois de septembre au dernier dimanche du mois d'octobre inclus</p> <p><b>LA VIE</b> : en aval du pont de la RD111b, commune de Livarot-Pays d'Auge</p> <p><b>LA VIRE</b> : parcours interfédéral Manche/Calvados, entre l'aval de la réserve du barrage du Poribet et l'amont de la réserve du Pont-des-Veys</p>
<b>Aloses</b> ( <i>Alosa alosa</i> )	Ouverture du 1 <sup>er</sup> avril au 15 juillet inclus
<b>Anguille &lt; 12 cm</b> <b>Anguille d'avalaison</b> (anguille argentée)	<b>Interdit toute l'année</b>
<b>Anguille jaune</b> ( <i>Anguilla anguilla</i> )	Les dates de pêche de l'anguille jaune sont fixées par arrêté ministériel <b>sauf sur La Touques où la pêche est interdite toute l'année</b>

Désignation des espèces	Périodes d'ouverture	
<b>Truite Fario</b> <i>(Salmo trutta fario)</i>  <b>Saumon de Fontaine</b> <i>(Salvelinus fontinalis)</i>	Ouverture du 2 <sup>ème</sup> samedi de mars au 3 <sup>ème</sup> dimanche de septembre inclus	
<b>Ombre commun</b> <i>(Thymallus thymallus)</i>	Ouverture du 3 <sup>ème</sup> samedi de mai au 3 <sup>ème</sup> dimanche de septembre inclus	
	COURS D'EAU DE 1 <sup>ÈRE</sup> CATÉGORIE	COURS D'EAU DE 2 <sup>ÈME</sup> CATÉGORIE
<b>Truite arc-en-ciel</b> <i>(Oncorhynchus mykiss)</i>	Ouverture du 2 <sup>ème</sup> samedi de mars au 3 <sup>ème</sup> dimanche de septembre inclus	Ouverture toute l'année sauf dans les cours d'eau ou parties de cours d'eau classés à saumon ou à truite de mer où l'ouverture est du 2 <sup>ème</sup> samedi de mars au dernier dimanche du mois d'octobre inclus
<b>Brochet</b> <i>(Esox lucius)</i>  <b>Sandre</b> <i>(Sander lucioperca)</i>	Ouverture du 2 <sup>ème</sup> samedi de mars au 3 <sup>ème</sup> dimanche de septembre inclus	Ouverture du 1 <sup>er</sup> janvier au dernier dimanche de janvier et du 1 <sup>er</sup> mai au 31 décembre inclus
<b>Carpe</b> <i>(Cyprinus carpio)</i>	Ouverture du 2 <sup>ème</sup> samedi de mars au 3 <sup>ème</sup> dimanche de septembre inclus interdit de nuit	Ouverture toute l'année et la nuit sur parcours spécifiques
<b>Ecrevisses :</b> <u>à pattes rouges</u> <i>(Astacus astacus)</i> <u>à pattes blanches</u> <i>(Austropotamobius pallipes)</i>  <u>à pattes grêles ou des torrents</u> <i>(Astacus leptodactylus)</i>	<b>Interdit toute l'année</b>  sauf : Plan d'eau de la Dathée, écrevisses à pattes grêles : pendant une période de 10 jours consécutifs à partir du 4 <sup>ème</sup> samedi de juillet inclus	
<b>Autres Ecrevisses :</b> <b>Signal</b> <i>(Pacifastacus leniusculus)</i>  <b>Américaine</b> <i>(Orconectes limosus)</i>  <b>Louisiane</b> <i>(Procambarus clarkii)</i>	<b>Interdit toute l'année</b>  <b>Introduction dans les plans d'eau et cours d'eau interdite</b>	<b>Ouverture toute l'année – transport à l'état vivant des écrevisses Signal, Américaine, Louisiane interdit</b>  <b>Introduction dans les plans d'eau et cours d'eau interdite</b>
<b>Grenouilles :</b> <u>vertes</u> <i>(Rana esculenta)</i>  <u>rousses</u> <i>(Rana temporaria)</i>	Ouverture du 1 <sup>er</sup> juillet au 3 <sup>ème</sup> dimanche de septembre inclus	Ouverture du 1 <sup>er</sup> juillet au 31 décembre inclus

### **6-B Mesures particulières à la Touques**

Sur un tronçon situé entre Saint-Jean-de-Livet (à partir du pont de la route départementale RD149) et Le-Breuil-en-Auge (jusqu'au pont de la route départementale RD264), la consommation de toutes les espèces de poissons, à l'exception de la truite de mer, du saumon atlantique et de la truite-arc-en-ciel, est interdite en application des dispositions de l'arrêté préfectoral du 14 février 2014 portant interdiction de la consommation humaine et animale, la détention, le transport, la cession à titre onéreux ou gratuit des anguilles (*Anguilla anguilla*) pêchées dans le cours d'eau de la Touques et de toutes les espèces de poissons, à l'exception de la truite de mer, du saumon atlantique et de la truite arc-en-ciel, pêchées sur un secteur de la Touques compris entre Saint-Jean-De-Livet et Le-Breuil-en-Auge.

### **6-C Taille et nombre de captures de saumons autorisés**

Les Totaux Autorisés de Capture (TAC) sont les suivants :

Cours d'eau	Nombre maximum autorisé de captures de saumons de printemps (67 cm et plus)	Nombre maximum autorisé de captures de castillons (taille ≤ 67 cm)
La TOUQUES	2	8
La VIRE	10	60

Pour ces cours d'eau, en cas d'atteinte du TAC, la pêche du saumon est fermée.

### **6-D Nombre de captures des autres espèces autorisé**

Le quota autorisé de captures de saumons par pêcheur est fixé à 2 pour la période de pêche dont au plus un saumon de printemps (67 cm et plus). Au début de la saison de pêche, chaque pêcheur souhaitant pratiquer la pêche du saumon devra se munir de l'assortiment délivré en contrepartie de l'acquittement du timbre migrateur.

Le quota autorisé de captures de truites est fixé à 6 au maximum par pêcheur et par jour.

Le quota autorisé de captures d'ombres commun est fixé à 1 au maximum par pêcheur et par jour.

Le quota autorisé de captures de brochets et de sandres est fixé à 3 au maximum par pêcheur et par jour dont 2 brochets au maximum, dans les eaux classées en 2<sup>ème</sup> catégorie mentionnées à l'article 2 du présent arrêté.

Le quota autorisé de capture de bars est fixé à 1 au maximum par pêcheur et par jour.

### **Article 7 : Taille minimale des poissons et capture des spécimens**

Les poissons des espèces précisées ci-après, ne peuvent être conservés et doivent être remis à l'eau immédiatement après leur capture si leur longueur totale (de l'extrémité de la tête à l'extrémité de la queue) est inférieure à :

- \* 0,50 m pour le castillon ou saumon d'un Hiver de Mer (1HM)
- \* 0,67 m pour le saumon de printemps ou Plusieurs Hivers de Mer (PHM)
- \* 0,35 m pour la truite de mer
- \* 0,25 m pour les truites (autre que truite de mer) dans les bassins de la Touques et de la Dives
- \* 0,23 m pour les truites (autre que truite de mer) dans le reste du département du Calvados
- \* 0,35 m pour l'ombre commun
- \* 0,23 m pour le saumon de fontaine
- \* 0,60 m pour le brochet en 2<sup>ème</sup> catégorie piscicole
- \* 0,50 m pour le sandre en 2<sup>ème</sup> catégorie piscicole
- \* 0,20 m pour la lamproie fluviatile
- \* 0,40 m pour la lamproie marine
- \* 0,30 m pour l'alose
- \* 0,30 m pour le mullet
- \* 0,42 m pour le bar
- \* 0,09 m pour l'écrevisse à pattes grêles
- \* 0,09 m pour la grenouille verte

Pour les truites arc-en-ciel en 2<sup>ème</sup> catégorie et pour les sandres et brochets en 1<sup>ère</sup> catégorie piscicole, il n'y a pas de taille minimale de capture. Les sandres et brochets pêchés en 1<sup>ère</sup> catégorie piscicole ne doivent pas être relâchés.

## Article 8 : Procédés et mode de pêche autorisés en 2<sup>ème</sup> catégorie et parcours

### 8-A/ Procédés et modes de pêche autorisés

		1 <sup>ère</sup> CATEGORIE	2 <sup>ème</sup> CATEGORIE
<b>Cours d'eau</b>		1 ligne montée sur canne * 2 hameçons ou 3 mouches maximum La vermée 1 carafe à vairons (2 litres maximum)	4 lignes montées sur canne et tenues à vue 2 hameçons ou 3 mouches artificielles maximum La vermée, 1 carafe à vairons (2 litres maximum), 6 balances à écrevisses. Le nombre total de bosselles à anguilles ou de nasses de type anguillère est limité à 3 par pêcheur. Voir Annexe
<b>Plans d'eau</b>	<b>TRASPY</b>	idem+1 ligne supplémentaire	-
	<b>FALAISE</b>	idem+1 ligne supplémentaire	-

\* sauf sur le domaine public fluvial : 2 lignes (la Touques)

Dispositions restrictives sur les cours d'eau domaniaux : sur le domaine public fluvial (DPF), les procédés et modes de pêche autorisés sont fixés dans les baux de pêche (location amiable du droit de pêche sur le DPF).

- Ombre commun : tout mode autorisé à l'exclusion des appâts naturels.
- Salmonidés migrateurs sur la Vire au niveau du parcours inter-fédéral :
  - pêche à tous leurres et poissons morts ou vifs du 1<sup>er</sup> mai au 31 juillet inclus ;
  - pêche à la mouche artificielle fouettée uniquement, du 1<sup>er</sup> août au dernier dimanche d'octobre inclus.
- Aloses sur la Vire au niveau du parcours inter-fédéral :
  - pêche à la mouche artificielle fouettée uniquement, du 1<sup>er</sup> avril au 30 avril inclus.
  - pêche à tous leurres et poissons morts ou vifs du 1<sup>er</sup> mai au 15 juillet inclus.

#### Parcours spécifiques

Les prescriptions des mesures spécifiques ne dérogent pas aux règles générales visées dans le présent arrêté, la réglementation générale s'appliquant également à ces mesures.

### 8-B-1/ Parcours de pêche de la carpe de nuit

La pêche de nuit de la carpe est autorisée sur les cours d'eau de 2<sup>ème</sup> catégorie toute l'année sur les parcours spécifiques suivants :

Cours d'eau ou plan d'eau	Commune	Parcours (Amont $\leq$ Aval)
<b>ORNE (rive droite)</b>	May-sur-Orne	De la confluence de la Laize jusqu'au barrage du pont de la mine
	Fleury-sur-Orne	Du Bac d'Athis jusqu'à la Passerelle SNCF
	Fleury-sur-Orne	De la pointe aval île Enchantée au mur clôturant la 1 <sup>ère</sup> propriété
	Laize-Clinchamps	Entre le Pont du Coudray et le barrage de Bully (secteurs pancartés)
<b>ORNE (rive gauche)</b>	Feuguerolles-Bully	Amont du barrage du Grand Moulin (secteurs pancartés)
	Ouffières	Lieu-dit « le Val Roy » (secteurs pancartés)
	Le-Hom	Parcours fédéral pancarté
	Maizet	Parcours fédéral sur 1000 m en amont du pont du Coudray



Cours d'eau ou plan d'eau	Commune	Parcours (Amont $\leq$ Aval)
Plan d'eau de la DATHEE	-	Secteurs pancartés
Canal de la Tranchée (rive droite)	Saline	Parcours fédéral pancarté

Depuis une demi-heure après le coucher du soleil jusqu'à une demi-heure avant son lever, aucune carpe capturée ne peut être maintenue en captivité ou transportée vivante.

Tous les appâts et amorces, autres que les esches et amorces végétales, sont interdits pour la pêche à la carpe de nuit (montage cheveu obligatoire).

### **8-B-2/ Parcours de graciacion dit « NO KILL »**

Sur ces parcours, l'exercice de la pêche est soumis aux mesures spécifiques suivantes :

- tous les poissons capturés doivent être remis à l'eau en s'assurant des meilleures chances de survie, avec bien sûr une exception pour les espèces indésirables définies par la réglementation générale ;
- seule la pêche avec un leurre artificiel est autorisée (exemple : cuillère, poisson nageur, mouche artificielle, leurre souple) ;
- seul l'emploi d'hameçons simples sans ardillon (ou ardillon écrasé) est autorisé ;
- l'usage d'un panier ou d'une bourriche est interdit.

### **B-2-1/ L'ODON**

Parcours n°1 (environ 1 400 mètres de longueur) :

Début du parcours : pont de Gavrus, situé rue du Moulin, RD 139 reliant la commune de Grainville-sur-Odon à la commune de Gavrus.

Fin du parcours : pont du Bois des Amis de Jean Bosco.

Parcours n°2 (environ 850 mètres de longueur) :

Rive Gauche : pont de l'église de Verson sur la RD 214 jusqu'à la passerelle de la station d'épuration de Verson.

Rive Droite : pont de l'église sur la RD 214 jusque 50 m en amont de la passerelle de la station d'épuration de Verson.

La gestion de ces parcours de pêche est assurée par l'association agréée de pêche et de protection du milieu aquatique « Hameçon Versonnais ».

### **B-2-2/ La LAIZE**

Parcours n°1 (environ 1 300 mètres de longueur) :

Début du parcours : pont de la RD562 sur la commune de Laize-Clinchamps.

Fin du parcours : carrières de la Roche Blain au lieu-dit « Le Fief Nouvel » à Fresney-le-Puceux.

La gestion de ce parcours de pêche est assurée par l'association agréée de pêche et de protection du milieu aquatique « Union Gaule et Gardon Caennais ».

Parcours n°2 : (environ 1 300 mètres de longueur) :

Début du parcours : passerelle du Gué Brion au lieu-dit « La Planche à la Housse » à Fresney-le-Puceux.

Fin du parcours : haras de Jacob Mesnil à Bretteville-sur-Laize.

La gestion de ce parcours de pêche est assurée par l'association agréée de pêche et de protection du milieu aquatique « May-Enne, Cheminots Caennais ».

Les parcours sont balisés par la mise en place d'un pancartage spécifique aux limites amont et aval et de rappels visibles le long de la rive. Ce balisage est assuré par les associations agréées de pêche et de protection du milieu aquatique concernées.

### **B-3/ Parcours mouche**

Sur ces parcours, l'exercice de la pêche est soumis à des mesures spécifiques, seule la pêche à la mouche artificielle est autorisée.

#### **La TOUQUES :**

Parcours n°7 : du pont d'Auquainville à l'amont du moulin de la Forge, soit de la parcelle B70 sur la commune de Livarot-Pays-d'Auge à la parcelle D39 sur la commune de Prêteville.

Parcours n°11 : de la confluence avec la Paquine à l'amont du bois de peuplier situé en rive gauche soit de la parcelle B65 sur la commune Oully-le-Vicomte à la parcelle Z127 sur la commune de Coquainvilliers.

La gestion de ces parcours de pêche est assurée par l'association agréée de pêche et de protection du milieu aquatique « Société de Pêche de Lexovienne ».

#### **Article 9 : Interdictions diverses**

- a) La pêche de nuit de l'anguille n'est pas autorisée.
- b) La pêche au vif, au poisson mort ou artificiel, à la cuillère et autres leurres à l'exception de la mouche artificielle est interdite en 2<sup>ème</sup> catégorie pendant la fermeture spécifique du brochet et du sandre.
- c) Port et usage de la gaffe interdits pour la pêche des salmonidés migrateurs.
- d) L'emploi des asticots et autres larves de diptères est interdit dans les eaux de 1<sup>ère</sup> catégorie.
- e) L'usage d'appâts et amorces suivants est interdit : œufs de poisson, poissons vifs ou morts pour lesquels il existe une taille minimale de capture ou une mesure de protection particulière (chabot, vandoise).
- f) L'emploi d'engins destinés à accrocher le poisson autrement que par la bouche (grappinage, harponnage) est interdit.

#### **Article 10 : Réserves**

En vertu des dispositions de l'article R.436-73 du code de l'environnement et en vue de favoriser la protection ou la reproduction du poisson, la pêche est interdite par quel que mode que ce soit sur les sections de cours d'eau suivantes :

#### **10-1 Bassin de la Touques**

##### **La TOUQUES**

<b>Barrages</b>	<b>Section(s) de cours d'eau</b>	<b>Commune(s)</b>
<b>du Breuil-en-Auge</b>	Du pont de la RD 264 à la limite communale de Fierville-les-Parcs	Le-Breuil-en-Auge
<b>de Fervaques (pisciculture)</b>	Dans le canal de décharge du vannage attenant à l'échelle à poissons jusqu'à LA TOUQUES	Livarot-Pays d'Auge
<b>Moulin de la Scierie</b>	50 m en aval du barrage amont de la dérivation et 50 m en aval de l'échelle à poissons	Livarot-Pays d'Auge

##### **L'ORBIQUET**

<b>Barrages</b>	<b>Section(s) de cours d'eau</b>	<b>Commune(s)</b>
<b>Tous les barrages de l'ORBIQUET</b>	Du pont de la RD 519 à ORBEC jusqu'à la confluence avec LA TOUQUES sur 50 m en amont et en aval de chaque barrage	Orbec Saint-Martin-de-Bienfaite-La-Cressonnière La Chapelle-Yvon Valorbiquet Saint-Martin-de-Mailloc Le-Mesnil-Guillaume Glos Beuvillers Lisieux

### Le PRE D'AUGE

Barrage	Section(s) de cours d'eau	Commune(s)
de Coquainvilliers	Sur 100 m en amont de la pisciculture de Coquainvilliers jusqu'à 50 m à l'aval de l'échelle de la pisciculture	Coquainvilliers

### La CALONNE

Barrages	Section(s) de cours d'eau	Commune(s)
de Pont-L'évêque	Sur 50 m en amont du barrage jusqu'au pont de la RD 675 en aval	Pont-L'évêque
des Authieux-sur-Calonne	50 m en amont jusqu'à la passerelle en aval	Les-Authieux-sur-Calonne

### Le DOUET DE LA TAILLE

Barrage	Section(s) de cours d'eau	Commune(s)
situé au pont de la RD 58	50 m amont et aval du pont de la RD 58	Coudray-Rabut Saint-Martin-aux-Chartrains

### 10-2 Bassin de la Dives

#### La DIVES

Barrage	Section(s) de cours d'eau	Commune(s)
de Saint-Samson	Sur 50 m en amont du barrage de Saint-Samson jusqu'à l'aval immédiat du pont de la RN 175	Saint-Samson

#### La DORETTE

Barrage	Section(s) de cours d'eau	Commune(s)
de Rumesnil	Sur 50 m en amont du barrage et de l'échelle à poisson jusqu'au nouveau pré-barrage	Rumesnil

### 10-3 Bassin de l'Orne

#### L'ORNE

Barrages	Section(s) de cours d'eau	Commune(s)
de Saint-Philbert	Depuis le barrage de Saint-Philbert jusqu'à 150 m en aval sur la moitié droite du lit	Les-Isles-Bardel
de la Courbe	En aval du barrage jusqu'à l'extrémité aval de l'épi du rejet d'eau des turbines et sur 50 m en amont	Pont-d'Ouilly Cossesseville
Ancien barrage de l'Enfernay	Rive droite au niveau de l'usine ; Rive gauche face à l'usine (secteur pancarté)	Saint-Rémy-sur-Orne Saint-Lambert
de Caumont-sur-Orne	Sur 50 m en amont et aval du barrage	Le-Hom Saint-Rémy-sur-Orne
de L'Emallerie	Sur 50 m en amont et aval du barrage	Le-Hom

Barrages	Section(s) de cours d'eau	Commune(s)
<b>du Hom</b>	Sur 50 m en amont du barrage et jusqu'au pont de la RD 121 Sur le bief de fuite de l'usine hydroélectrique jusqu'au pont de la RD 121	Le-Hom
<b>de Grimbosq</b>	Du barrage et de l'usine hydroélectrique de Brieux au pont de la RD 171 en aval et sur 50 m en amont	Les-Moutiers-en-Cinglais Goupillières
<b>du Moulin de Bully</b>	Sur 50 m en amont et aval du barrage	Feuguerolle-Bully Laize-Clinchamps
<b>de la Mine à May-sur-Orne</b>	Sur 50 m en amont et 70 m en aval du pont de la mine	Feuguerolles-Bully

#### Le TRASPY

Barrage	Section(s) de cours d'eau	Commune(s)
<b>Barrage du plan d'eau communal</b>	Sur 50 m en amont et aval du barrage	Le-Hom

#### L'ODON

Barrages	Section(s) de cours d'eau	Commune(s)
<b>Barrage dit les Egrieux</b>	Sur 50 m en amont et aval du barrage	Bretteville-sur-Odon Louvigny
<b>Barrage du Mesnil de Louvigny</b>	Sur 50 m en amont et aval du barrage	Bretteville-sur-Odon Louvigny
<b>Les ateliers municipaux de Verson</b>	Sur 50 m en amont et aval du dernier seuil	Verson Fontaine-Etoupefour

#### 10-4 Bassin de la Seulles

#### La SEULLES

Barrages	Section(s) de cours d'eau	Commune(s)
<b>d'ANCTOVILLE</b>	Entre le barrage et le pont de la RD 67	Aurseulles
<b>du Moulin d'INGY</b>	Sur 50 m en amont et aval du barrage	Aurseulles (Sermentot) Villy-Bocage
<b>de Vienne-en-Bessin (Moulin de la Chasse)</b>	Sur 50 m en amont et aval du barrage	Vienne-en-Bessin
<b>de Saint-Gabriel-Brecy</b>	Sur 50 m en amont et aval du barrage	Creully-sur-Seulles
<b>de Creully</b>	Sur 50 m en amont et aval du vannage de décharge amont muni de l'échelle à poissons	Creully-sur-Seulles
<b>du Moulin de la Porte</b>	Sur 50 m en amont et aval du barrage	Ponts-sur-Seulles
<b>du Moulin Gaillard</b>	De la RD 675 à la Section C 151 de la commune de Cahagnes	Seulline

## 10-5 Bassin de la Vire

### La VIRE

Barrages	Section(s) de cours d'eau	Commune(s)
Pont des Veys (portes à flots)	Sur 50 m en amont à 50 m et aval de l'ouvrage (arrêté du Ministère de la mer en date du 29 janvier 1982)	Isigny-sur-Mer
de Fourneaux lieu-dit "Le Val"	Rive gauche : 50 m amont et 50 m et aval du barrage Rive droite : même interdiction (voir arrêté Manche)	Fourneaux Pont-Farcy
du Moulin sous le Bois	Le Bief : sur tout son cours jusqu'à sa confluence avec la Vire La Vire : ≤ limites amont : * rive droite : du vannage du barrage jusqu'à la pointe de l'île * rive gauche : 50 m à l'amont du barrage ≤ limite aval : * du barrage jusqu'à l'aplomb de la pointe de l'île sur les deux rives	Pont-Farcy

### La DATHEE

Barrages	Section(s) de cours d'eau	Commune(s)
de la Dathée	En aval du barrage jusqu'à l'angle amont de l'aire de stationnement	Noues-de-Sienne Vire-Normandie
Retenue de la Dathée	Dans la partie en amont de la retenue balisée "zone ornithologique"	Noues-de-Sienne

## 10-6 Bassin de la Sienne

### La SIENNE

Barrage	Section(s) de cours d'eau	Commune(s)
-	Retenue du barrage du Gast	Noues-de-Sienne

Toute pêche est interdite dans les dispositifs assurant la circulation des poissons dans les ouvrages construits dans le lit des cours d'eau.

#### Article 11 : Protections des frayères

1)° La pêche est interdite du 1<sup>er</sup> janvier au dernier dimanche de janvier et du 1<sup>er</sup> novembre au 31 décembre sur tous les radiers de :

- l'Orne entre le radier de Mutrécy et le barrage de Saint-Philbert-sur-Orne ;
- la Vire entre la limite départementale avec la Manche et le pont de Campeaux.

Ces radiers sont matérialisés par des panneaux signalétiques.

2)° Brochet :

La pêche est interdite toute l'année au niveau des frayères à brochets artificielles situées sur les parcelles suivantes :

- parcelles C88 et C89, commune de Feuguerolles-Bully,
- parcelle ZA53, commune de Amaye-sur-Orne,
- parcelle ZE56, commune de Formigny-la-Bataille.

**Article 12 : Introduction d'espèces**

Il est interdit d'introduire dans les eaux visées par cet arrêté des spécimens des espèces de poissons, grenouilles et crustacés susceptibles de provoquer des déséquilibres biologiques, listées dans l'article R.432-5 du code de l'environnement.

**Article 13 : Vente**

Il est interdit de vendre, de colporter ou de troquer le produit de sa pêche si l'on ne peut justifier de la qualité de pêcheur professionnel en eau douce.

**Article 14 : Cours d'eau et plans d'eau mitoyens**

Quand un cours d'eau ou un plan d'eau est mitoyen entre plusieurs départements, il est fait application des dispositions les moins restrictives applicables dans les départements concernés.

**Article 15 : Concours de pêche**

Les concours de pêche dans les cours d'eau et plans d'eau de 1<sup>ère</sup> catégorie sont soumis à l'autorisation préalable du préfet.

**Article 2 : Recours**

Le présent arrêté peut faire l'objet d'un recours contentieux devant le tribunal administratif de CAEN pendant un délai de 2 mois à compter de sa publication au recueil des actes administratifs de la préfecture

**Article 3 :** Le secrétaire général de la préfecture du Calvados, les sous-préfets de BAYEUX, LISIEUX et de VIRE, le directeur départemental des territoires et de la mer du Calvados, le président de la fédération du Calvados pour la pêche et la protection du milieu aquatique, les agents de l'agence française pour la biodiversité et tous les agents assermentés au titre de la police de la pêche sont chargés, chacun en ce qui le concerne, de l'exécution du présent arrêté qui sera affiché dans toutes les mairies concernées et publié au recueil des actes administratifs de la préfecture.

Fait à Caen, le 21 FEV. 2017


Le directeur adjoint  
Délégué à la mer et au littoral

Guillaume Barron

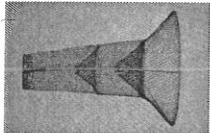
**ANNEXE 1 :**  
**à l'arrêté permanent réglementant l'exercice de la pêche en eau douce**  
**dans le calvados**

Définitions

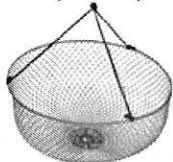
- une bosselle est une nasse longue et étroite pour la pêche de l'anguille. Le diamètre d'entrée de la bosselle ne doit pas excéder 40 mm et l'espacement des verges ne doit pas être inférieur à 10 mm. En cas de mailles hexagonales, le quart du périmètre des dites mailles ne doit pas être inférieur à 10 mm.



- une nasse à anguilles ou anguillère est un panier conique d'un mètre de long au maximum, de 60 centimètres de largeur, ailes non comprises. Le diamètre d'ouverture d'anchon est de 40 mm. L'espacement des verges est de 10 mm.



- une balance à écrevisses peut être indifféremment ronde, carrée ou losangique et son diamètre ne doit pas dépasser 0,30 m. Elle ne doit pas comporter de mailles inférieures à 10 mm



- une carafe à vairons

C'est un piège à poissons avec un fond en forme de goulet



- un diptère est un insecte ayant qu'une seule paire d'ailes.

- la pêche à la vermée est une technique de pêche à la ligne qui consiste à enfiler sur un fil de coton une quinzaine de vers de terre dont on fait une pelote.

**Code de l'environnement : R.432-5**

« La liste des espèces de poissons, de crustacés et de grenouilles susceptibles de provoquer des déséquilibres biologiques dans les eaux visées au présent titre et dont l'introduction dans ces eaux est, de ce fait, interdite, est fixée comme suit :

Poissons :

Le poisson-chat : (*Ictalurus melas*)

La perche soleil : (*Lepomis gibbosus*)

Crustacés :

Le crabe chinois : (*Eriocheir sinensis*)

Les espèces d'écrevisses autres que :

Ecrevisses à pattes rouges : (*Astacus astacus*)

Ecrevisses des torrents : (*Astacus torrentium*)

Ecrevisses à pattes blanches : (*Astropotamobius pallipes*)

Ecrevisses à pattes grêles : (*Astacus leptodactylus*)

Grenouilles :

Les espèces de grenouilles (*Rana sp*) autres que :

Grenouille des champs : (*Rana arvalis*)

Grenouille agile : (*Rana dalmatina*)

Grenouille ibérique : (*Rana iberica*)

Grenouille d'Honnorat : (*Rana honnorati*)

Grenouille verte de Linn : (*Rana esculenta*)

Grenouille de Lessona : (*Rana lessonae*)

Grenouille de Perez : (*Rana perezi*)

Grenouille rieuse : (*Rana ridibunda*)

Grenouille rousse : (*Rana temporaria*)

Grenouille verte de Corse : (*Rana groupe esculenta*)».

**ANNEXE 2 :****VERSION CONSOLIDÉE DE L'ARRÊTE PREFECTORAL PERMANENT DU 7 MARS 2016  
RÉGLÉMENTANT L'EXERCICE DE LA PÊCHE EN EAU DOUCE DANS LE DÉPARTEMENT DU  
CALVADOS****Article 1<sup>er</sup> : Limites d'application de la réglementation de la pêche en eau douce**

La réglementation de la pêche en eau douce s'applique en amont de la limite de salure des eaux qui est fixée à la limite transversale de la mer, sauf pour les cours d'eau suivants :

Cours d'eau	Limites d'application de la Réglementation de la Pêche en eau douce
<b>L'AURE</b>	Pont au Douet et aux Vaches (Isigny-sur-Mer) entre la RN 13 et la RD 197A
<b>LA DIVES</b>	Pont de la RD513 (route Cabourg/Dives-sur-Mer) à 1 km de l'embouchure
<b>L'ORNE</b>	Pont de Bir Hakeim à Caen
<b>LA SEULLES</b>	Confluence des 2 bras à 2 km de l'embouchure
<b>LA TOUQUES</b>	Pont de chemin de fer entre Lisieux et Deauville (250 m en amont pont de la Touques)
<b>LA VIRE</b>	Pont des VEYS (ancienne RN13)

La réglementation de la pêche maritime de loisir s'applique en aval de ces zones.

**Article 2 : Classement des cours d'eau, canaux et plans d'eau en deux catégories**

- 1<sup>ère</sup> catégorie : Tous les cours d'eau, canaux et plans d'eau non classés en 2<sup>ème</sup> catégorie,
- 2<sup>ème</sup> catégorie : Cours d'eau ou tronçons de cours d'eau figurant dans l'arrêté ministériel du 20 décembre 1995.

Cours d'eau	Limites fixées par l'arrêté ministériel du 20 décembre 1995
<b>LA VIRE</b>	en aval du pont de Souleuvre-en-Bocage (commune de Campeaux)
<b>L'AURE</b>	et ses affluents en aval du pont Sadi-Carnot à Bayeux, à l'exception de l'Esque, la Tortonne et la Drôme
<b>L'ESQUE</b>	en aval du barrage de la Diguerie, à Bricqueville
<b>LA TORTONNE</b>	et ses affluents en aval du pont de Dungy
<b>LA DRÔME</b>	en aval du pont de Vaucelles
<b>LA SEULLES</b>	en aval des ponts de Saint-Gabriel
<b>L'ORNE</b>	en aval du barrage de Saint-Philbert (intégrer la retenue)
<b>LA NOE</b>	sur la commune de Caen
<b>LA DIVES, LA VIE</b>	et leurs canaux, affluents et sous-affluents, en aval des ponts de l'ancienne RN13, à l'exception du Laizon, de la Muance, de la Dorette, de l'ancre, du ruisseau de Rouville et leurs affluents
<b>LE RHIN</b>	et ses affluents
<b>LE VERRET</b>	et ses affluents
<b>LE ROULECROTTE</b>	et ses affluents
<b>L'AIGUILLON</b>	et ses affluents
<b>LE MARAIS</b>	de Colleville, Blonville et Villers-sur-Mer
<b>LE COURS SEMILLION</b>	et ses affluents
<b>L'ELLE</b>	dans la limite du département, au lieu-dit « marais de la Vente » (commune d'Isigny-sur-Mer) jusqu'à son confluent avec la Vire ; tous les canaux et fossés tributaires de cette zone comprise entre l'Elle et la Vire
<b>LA DATHEE</b>	retenue du barrage de la Dathée (communes de Noues-de-Sienne et Vire-Normandie)
<b>Le lac retenue EDF</b>	de Saint-Philbert (commune de Les-Isles-Bardel)



**Article 3 :**

**3-A/Classement des cours d'eau à truites de mer (arrêté ministériel du 26 novembre 1987 modifié)**

Cours d'eau	Sections concernées
LA TOUQUES	sur tout son cours dans le département du Calvados
LA CALONNE	sur tout son cours dans le département du Calvados
LE CHAUSSEY	en aval du pont de la RD140, commune de Blangy-le-Chateau
LA PAQUINE	en aval du pont de la RD263 à Rocques jusqu'à son confluent avec la Touques
L'ORBIQUET	en aval du pont de la déviation en aval de la commune d'Orbec
LA DIVES	en aval du pont de la RD40, commune de Saint-Pierre-en-Auge
L'ANCRE	sur tout son cours
LA DORETTE	sur tout son cours
LA VIE	en aval du pont de la RD111b, commune de Livarot-Pays-d'Auge
L'ORNE	sur tout son cours dans le département du Calvados
L'ODON	en aval du pont de la RD216, commune de Longvillers
LA LAIZE	en aval du pont de la RD6, communes de Tournebu et Fontaine-le-Pin
LA SEULLES	en aval du pont de la RD13, commune de Tilly-sur-Seulles
LA VIRE	en aval de son confluent avec la Virène, commune de Vire-Normandie

**3-B/Classement des cours d'eau à saumons (arrêté ministériel du 26 novembre 1987 modifié)**

Cours d'eau	Sections concernées
L'ORNE	sur tout son cours dans le département du Calvados
LA VIRE	en aval de son confluent avec la Virène, commune de Vire-Normandie
LA TOUQUES	sur tout son cours dans le département du Calvados

**Article 4 : Périodes d'ouverture générale à l'exception des dispositions spécifiques définies à l'article 6**

Cours d'eau et plans d'eau de 1<sup>ère</sup> catégorie : du deuxième samedi du mois de mars au troisième dimanche du mois de septembre inclus.

Cours d'eau et plans d'eau de 2<sup>ème</sup> catégorie : du 1<sup>er</sup> janvier au 31 décembre inclus.

**Article 5 : Dispositions générales**

La pêche peut s'exercer depuis une demi-heure avant le lever du soleil jusqu'à une demi-heure après son coucher sauf dispositions contraires prévues à l'article 6 du présent arrêté.

Tout pêcheur a l'obligation d'enregistrer ses captures d'anguilles dans un carnet de pêche.

**Article 6 : Périodes d'ouverture spécifiques****6-A/Dispositions spécifiques**

Les jours de début et de fin sont inclus.

Désignation des espèces	Périodes d'ouverture
<b>Saumon Atlantique</b> ( <i>Salmo salar</i> )	<b>Interdit toute l'année sauf pour les cours d'eau suivants :</b> <b>LA TOUQUES</b> : ouverture sur tout son cours dans le département du Calvados du dernier samedi du mois d'avril au dernier dimanche du mois d'octobre inclus Seule la pêche à la mouche fouettée est autorisée du troisième dimanche du mois de septembre au dernier dimanche du mois d'octobre inclus sur le tronçon de la Touques compris entre le pont de la RD 264, commune de Le-Breuil-en-Auge, et la limite du département de l'Orne <b>LA VIRE</b> : ouverture sur le parcours interfédéral Manche/Calvados, entre l'aval de la réserve du barrage du Poribet et l'amont de la réserve du Pont des Veys Saumons de printemps (67 cm et plus) ouverture : du deuxième samedi du mois de mars au deuxième samedi du mois de juin inclus Castillons (saumons dont la taille est inférieure à 67 cm) : ouverture du deuxième samedi de juillet au troisième dimanche du mois de septembre inclus
<b>Truite de Mer</b> ( <i>Salmo trutta trutta</i> )	Ouverture du dernier samedi du mois d'avril au troisième dimanche du mois de septembre inclus, aux heures légales et uniquement sur les cours d'eau classés à truite de mer Prolongée au dernier dimanche du mois d'octobre inclus sur les parties de cours d'eau classées à truite de mer désignées ci-dessous (jusqu'à 2 heures après le coucher du soleil) : <b>LA TOUQUES</b> : sur tout son cours dans le département du Calvados Seule la pêche à la mouche fouettée est autorisée du troisième dimanche du mois de septembre au dernier dimanche du mois d'octobre inclus sur le tronçon de la Touques comprise entre le pont de la RD 264 sur la commune de Le-Breuil-en-Auge et la limite du département de l'Orne <b>LA DIVES</b> : en aval du pont de la RD40, commune de Saint-Pierre-en-Auge <b>L'ORNE</b> : en aval du barrage de Saint-Philbert, communes de Saint-Philbert-sur-Orne et de Les-Isles-Bardel <b>LA SEULLES</b> : en aval du pont de la RD13 sur la commune de Tilly-sur-Seulles <b>LA CALONNE</b> : sur tout son cours dans le département du Calvados <b>L'ORBQUET</b> : en aval du pont de la déviation en aval de la commune d'Orbec Seule la pêche à la mouche fouettée est autorisée du troisième dimanche du mois de septembre au dernier dimanche du mois d'octobre inclus <b>LA VIE</b> : en aval du pont de la RD111b, commune de Livarot-Pays d'Auge <b>LA VIRE</b> : parcours interfédéral Manche/Calvados, entre l'aval de la réserve du barrage du Poribet et l'amont de la réserve du Pont-des-Veys
<b>Aloses</b> ( <i>Alosa alosa</i> )	Ouverture du 1 <sup>er</sup> avril au 15 juillet inclus
<b>Anguille &lt; 12 cm</b> <b>Anguille d'avalaison</b> (anguille argentée)	<b>Interdit toute l'année</b>
<b>Anguille jaune</b> ( <i>Anguilla anguilla</i> )	Les dates de pêche de l'anguille jaune sont fixées par arrêté ministériel <b>sauf sur La Touques où la pêche est interdite toute l'année</b>

Désignation des espèces	Périodes d'ouverture	
<b>Truite Fario</b> <i>(Salmo trutta fario)</i>  <b>Saumon de Fontaine</b> <i>(Salvelinus fontinalis)</i>	Ouverture du 2 <sup>ème</sup> samedi de mars au 3 <sup>ème</sup> dimanche de septembre inclus	
<b>Ombre commun</b> <i>(Thymallus thymallus)</i>	Ouverture du 3 <sup>ème</sup> samedi de mai au 3 <sup>ème</sup> dimanche de septembre inclus	
	COURS D'EAU DE 1 <sup>ÈRE</sup> CATÉGORIE	COURS D'EAU DE 2 <sup>ÈME</sup> CATÉGORIE
<b>Truite arc-en-ciel</b> <i>(Oncorhynchus mykiss)</i>	Ouverture du 2 <sup>ème</sup> samedi de mars au 3 <sup>ème</sup> dimanche de septembre inclus	Ouverture toute l'année sauf dans les cours d'eau ou parties de cours d'eau classés à saumon ou à truite de mer où l'ouverture est du 2 <sup>ème</sup> samedi de mars au dernier dimanche du mois d'octobre inclus
<b>Brochet</b> <i>(Esox lucius)</i>  <b>Sandre</b> <i>(Sander lucioperca)</i>	Ouverture du 2 <sup>ème</sup> samedi de mars au 3 <sup>ème</sup> dimanche de septembre inclus	Ouverture du 1 <sup>er</sup> janvier au dernier dimanche de janvier et du 1 <sup>er</sup> mai au 31 décembre inclus
<b>Carpe</b> <i>(Cyprinus carpio)</i>	Ouverture du 2 <sup>ème</sup> samedi de mars au 3 <sup>ème</sup> dimanche de septembre inclus interdit de nuit	Ouverture toute l'année et la nuit sur parcours spécifiques
<b>Ecrevisses :</b> <u>à pattes rouges</u> <i>(Astacus astacus)</i> <u>à pattes blanches</u> <i>(Austropotamobius pallipes)</i>  <u>à pattes grêles ou des torrents</u> <i>(Astacus leptodactylus)</i>	<b>Interdit toute l'année</b>  sauf : Plan d'eau de la Dathée, écrevisses à pattes grêles : pendant une période de 10 jours consécutifs à partir du 4 <sup>ème</sup> samedi de juillet inclus	
<b>Autres Ecrevisses :</b> <u>Signal</u> <i>(Pacifastacus leniusculus)</i>  <u>Américaine</u> <i>(Orconectes limosus)</i>  <u>Louisiane</u> <i>(Procambarus clarkii)</i>	<b>Interdit toute l'année</b>  <b>Introduction dans les plans d'eau et cours d'eau interdite</b>	<b>Ouverture toute l'année – transport à l'état vivant des écrevisses Signal, Américaine, Louisiane interdit</b>  <b>Introduction dans les plans d'eau et cours d'eau interdite</b>
<b>Grenouilles :</b> <u>vertes</u> <i>(Rana esculenta)</i>  <u>rousses</u> <i>(Rana temporaria)</i>	Ouverture du 1 <sup>er</sup> juillet au 3 <sup>ème</sup> dimanche de septembre inclus	Ouverture du 1 <sup>er</sup> juillet au 31 décembre inclus

### **6-B Mesures particulières à la Touques**

Sur un tronçon situé entre Saint-Jean-de-Livet (à partir du pont de la route départementale RD149) et Le-Breuil-en-Auge (jusqu'au pont de la route départementale RD264), la consommation de toutes les espèces de poissons, à l'exception de la truite de mer, du saumon atlantique et de la truite-arc-en-ciel, est interdite en application des dispositions de l'arrêté préfectoral du 14 février 2014 portant interdiction de la consommation humaine et animale, la détention, le transport, la cession à titre onéreux ou gratuit des anguilles (*Anguilla anguilla*) pêchées dans le cours d'eau de la Touques et de toutes les espèces de poissons, à l'exception de la truite de mer, du saumon atlantique et de la truite arc-en-ciel, pêchées sur un secteur de la Touques compris entre Saint-Jean-De-Livet et Le-Breuil-en-Auge.

### **6-C Taille et nombre de captures de saumons autorisés**

Les Totaux Autorisés de Capture (TAC) sont les suivants :

Cours d'eau	Nombre maximum autorisé de captures de saumons de printemps (67 cm et plus)	Nombre maximum autorisé de captures de castillons (taille ≤ 67 cm)
La TOUQUES	2	8
La VIRE	10	60

Pour ces cours d'eau, en cas d'atteinte du TAC, la pêche du saumon est fermée.

### **6-D Nombre de captures des autres espèces autorisé**

Le quota autorisé de captures de saumons par pêcheur est fixé à 2 pour la période de pêche dont au plus un saumon de printemps (67 cm et plus). Au début de la saison de pêche, chaque pêcheur souhaitant pratiquer la pêche du saumon devra se munir de l'assortiment délivré en contrepartie de l'acquittement du timbre migrateur.

Le quota autorisé de captures de truites est fixé à 6 au maximum par pêcheur et par jour.

Le quota autorisé de captures d'ombres commun est fixé à 1 au maximum par pêcheur et par jour.

Le quota autorisé de captures de brochets et de sandres est fixé à 3 au maximum par pêcheur et par jour dont 2 brochets au maximum, dans les eaux classées en 2<sup>ème</sup> catégorie mentionnées à l'article 2 du présent arrêté.

Le quota autorisé de capture de bars est fixé à 1 au maximum par pêcheur et par jour.

### **Article 7 : Taille minimale des poissons et capture des spécimens**

Les poissons des espèces précisées ci-après, ne peuvent être conservés et doivent être remis à l'eau immédiatement après leur capture si leur longueur totale (de l'extrémité de la tête à l'extrémité de la queue) est inférieure à :

- \* 0,50 m pour le castillon ou saumon d'un Hiver de Mer (1HM)
- \* 0,67 m pour le saumon de printemps ou Plusieurs Hivers de Mer (PHM)
- \* 0,35 m pour la truite de mer
- \* 0,25 m pour les truites (autre que truite de mer) dans les bassins de la Touques et de la Dives
- \* 0,23 m pour les truites (autre que truite de mer) dans le reste du département du Calvados
- \* 0,35 m pour l'ombre commun
- \* 0,23 m pour le saumon de fontaine
- \* 0,60 m pour le brochet en 2<sup>ème</sup> catégorie piscicole
- \* 0,50 m pour le sandre en 2<sup>ème</sup> catégorie piscicole
- \* 0,20 m pour la lamproie fluviatile
- \* 0,40 m pour la lamproie marine
- \* 0,30 m pour l'alose
- \* 0,30 m pour le mulot
- \* 0,42 m pour le bar
- \* 0,09 m pour l'écrevisse à pattes grêles
- \* 0,09 m pour la grenouille verte

Pour les truites arc-en-ciel en 2<sup>ème</sup> catégorie et pour les sandres et brochets en 1<sup>ère</sup> catégorie piscicole, il n'y a pas de taille minimale de capture. Les sandres et brochets pêchés en 1<sup>ère</sup> catégorie piscicole ne doivent pas être relâchés.

**Article 8 : Procédés et mode de pêche autorisés en 2<sup>ème</sup> catégorie et parcours****8-A/ Procédés et modes de pêche autorisés**

		1 <sup>ère</sup> CATEGORIE	2 <sup>ème</sup> CATEGORIE
<b>Cours d'eau</b>		1 ligne montée sur canne * 2 hameçons ou 3 mouches maximum La vermée 1 carafe à vairons (2 litres maximum)	4 lignes montées sur canne et tenues à vue 2 hameçons ou 3 mouches artificielles maximum La vermée, 1 carafe à vairons (2 litres maximum), 6 balances à écrevisses. Le nombre total de bosselles à anguilles ou de nasses de type anguillère est limité à 3 par pêcheur. Voir Annexe
<b>Plans d'eau</b>	<b>TRASPY</b>	idem+1 ligne supplémentaire	-
	<b>FALAISE</b>	idem+1 ligne supplémentaire	-

\* sauf sur le domaine public fluvial : 2 lignes (la Touques)

Dispositions restrictives sur les cours d'eau domaniaux : sur le domaine public fluvial (DPF), les procédés et modes de pêche autorisés sont fixés dans les baux de pêche (location amiable du droit de pêche sur le DPF).

- Ombre commun : tout mode autorisé à l'exclusion des appâts naturels.

- Salmonidés migrateurs sur la Vire au niveau du parcours inter-fédéral :

- pêche à tous leurres et poissons morts ou vifs du 1<sup>er</sup> mai au 31 juillet inclus ;
- pêche à la mouche artificielle fouettée uniquement, du 1<sup>er</sup> août au dernier dimanche d'octobre inclus.

- Aloses sur la Vire au niveau du parcours inter-fédéral :

- pêche à la mouche artificielle fouettée uniquement, du 1<sup>er</sup> avril au 30 avril inclus.
- pêche à tous leurres et poissons morts ou vifs du 1<sup>er</sup> mai au 15 juillet inclus.

**Parcours spécifiques**

Les prescriptions des mesures spécifiques ne dérogent pas aux règles générales visées dans le présent arrêté, la réglementation générale s'appliquant également à ces mesures.

**8-B-1/ Parcours de pêche de la carpe de nuit**

La pêche de nuit de la carpe est autorisée sur les cours d'eau de 2<sup>ème</sup> catégorie toute l'année sur les parcours spécifiques suivants :

Cours d'eau ou plan d'eau	Commune	Parcours (Amont ≤ Aval)
<b>ORNE (rive droite)</b>	May-sur-Orne	De la confluence de la Laize jusqu'au barrage du pont de la mine
	Fleury-sur-Orne	Du Bac d'Athis jusqu'à la Passerelle SNCF
	Fleury-sur-Orne	De la pointe aval île Enchantée au mur clôturant la 1 <sup>ère</sup> propriété
	Laize-Clinchamps	Entre le Pont du Coudray et le barrage de Bully (secteurs pancartés)
<b>ORNE (rive gauche)</b>	Feuguerolles-Bully	Amont du barrage du Grand Moulin (secteurs pancartés)
	Ouffières	Lieu-dit « le Val Roy » (secteurs pancartés)
	Le-Hom	Parcours fédéral pancarté
	Maizet	Parcours fédéral sur 1000 m en amont du pont du Coudray

Cours d'eau ou plan d'eau	Commune	Parcours (Amont $\leq$ Aval)
Plan d'eau de la DATHEE	-	Secteurs pancartés
Canal de la Tranchée (rive droite)	Saline	Parcours fédéral pancarté

Depuis une demi-heure après le coucher du soleil jusqu'à une demi-heure avant son lever, aucune carpe capturée ne peut être maintenue en captivité ou transportée vivante.

Tous les appâts et amorces, autres que les esches et amorces végétales, sont interdits pour la pêche à la carpe de nuit (montage cheveu obligatoire).

### **8-B-2/ Parcours de graciation dit « NO KILL »**

Sur ces parcours, l'exercice de la pêche est soumis aux mesures spécifiques suivantes :

- tous les poissons capturés doivent être remis à l'eau en s'assurant des meilleures chances de survie, avec bien sûr une exception pour les espèces indésirables définies par la réglementation générale ;
- seule la pêche avec un leurre artificiel est autorisée (exemple : cuillère, poisson nageur, mouche artificielle, leurre souple) ;
- seul l'emploi d'hameçons simples sans ardillon (ou ardillon écrasé) est autorisé ;
- l'usage d'un panier ou d'une bourriche est interdit.

### **B-2-1/ L'ODON**

Parcours n°1 (environ 1 400 mètres de longueur) :

Début du parcours : pont de Gavrus, situé rue du Moulin, RD 139 reliant la commune de Grainville-sur Odon à la commune de Gavrus.

Fin du parcours : pont du Bois des Amis de Jean Bosco.

Parcours n°2 (environ 850 mètres de longueur) :

Rive Gauche : pont de l'église de Verson sur la RD 214 jusqu'à la passerelle de la station d'épuration de Verson.

Rive Droite : pont de l'église sur la RD 214 jusque 50 m en amont de la passerelle de la station d'épuration de Verson.

La gestion de ces parcours de pêche est assurée par l'association agréée de pêche et de protection du milieu aquatique « Hameçon Versonnais ».

### **B-2-2/ La LAIZE**

Parcours n°1 (environ 1 300 mètres de longueur) :

Début du parcours : pont de la RD562 sur la commune de Laize-Clinchamps.

Fin du parcours : carrières de la Roche Blain au lieu-dit « Le Fief Nouvel » à Fresney-le-Puceux.

La gestion de ce parcours de pêche est assurée par l'association agréée de pêche et de protection du milieu aquatique « Union Gaule et Gardon Caennais ».

Parcours n°2 : (environ 1 300 mètres de longueur) :

Début du parcours : passerelle du Gué Brion au lieu-dit « La Planche à la Housse » à Fresney-le-Puceux.

Fin du parcours : haras de Jacob Mesnil à Bretteville-sur-Laize.

La gestion de ce parcours de pêche est assurée par l'association agréée de pêche et de protection du milieu aquatique « May-Enne, Cheminots Caennais ».

Les parcours sont balisés par la mise en place d'un pancartage spécifique aux limites amont et aval et de rappels visibles le long de la rive. Ce balisage est assuré par les associations agréées de pêche et de protection du milieu aquatique concernées.

### **B-3/ Parcours mouche**

Sur ces parcours, l'exercice de la pêche est soumis à des mesures spécifiques, seule la pêche à la mouche artificielle est autorisée.

#### **La TOUQUES :**

Parcours n°7 : du pont d'Auquainville à l'amont du moulin de la Forge, soit de la parcelle B70 sur la commune de Livarot-Pays-d'Auge à la parcelle D39 sur la commune de Prêtréville.

Parcours n°11 : de la confluence avec la Paquine à l'amont du bois de peuplier situé en rive gauche soit de la parcelle B65 sur la commune Oully-le-Vicomte à la parcelle ZI27 sur la commune de Coquainvilliers.

La gestion de ces parcours de pêche est assurée par l'association agréée de pêche et de protection du milieu aquatique « Société de Pêche de Lexovienne ».

#### **Article 9 : Interdictions diverses**

- a) La pêche de nuit de l'anguille n'est pas autorisée.
- b) La pêche au vif, au poisson mort ou artificiel, à la cuillère et autres leurres à l'exception de la mouche artificielle est interdite en 2<sup>ème</sup> catégorie pendant la fermeture spécifique du brochet et du sandre.
- c) Port et usage de la gaffe interdits pour la pêche des salmonidés migrateurs.
- d) L'emploi des asticots et autres larves de diptères est interdit dans les eaux de 1<sup>ère</sup> catégorie.
- e) L'usage d'appâts et amorces suivants est interdit : œufs de poisson, poissons vifs ou morts pour lesquels il existe une taille minimale de capture ou une mesure de protection particulière (chabot, vandoise).
- f) L'emploi d'engins destinés à accrocher le poisson autrement que par la bouche (grappinage, harponnage) est interdit.

#### **Article 10 : Réserves**

En vertu des dispositions de l'article R.436-73 du code de l'environnement et en vue de favoriser la protection ou la reproduction du poisson, la pêche est interdite par quel que mode que ce soit sur les sections de cours d'eau suivantes :

#### **10-1 Bassin de la Touques**

##### **La TOUQUES**

<b>Barrages</b>	<b>Section(s) de cours d'eau</b>	<b>Commune(s)</b>
<b>du Breuil-en-Auge</b>	Du pont de la RD 264 à la limite communale de Fierville-les-Parcs	Le-Breuil-en-Auge
<b>de Fervaques (pisciculture)</b>	Dans le canal de décharge du vannage attenant à l'échelle à poissons jusqu'à LA TOUQUES	Livarot-Pays d'Auge
<b>Moulin de la Scierie</b>	50 m en aval du barrage amont de la dérivation et 50 m en aval de l'échelle à poissons	Livarot-Pays d'Auge

##### **L'ORBIQUET**

<b>Barrages</b>	<b>Section(s) de cours d'eau</b>	<b>Commune(s)</b>
<b>Tous les barrages de l'ORBIQUET</b>	Du pont de la RD 519 à ORBEC jusqu'à la confluence avec LA TOUQUES sur 50 m en amont et en aval de chaque barrage	Orbec Saint-Martin-de-Bienfaite-La-Cressonnière La Chapelle-Yvon Valorbiquet Saint-Martin-de-Mailloc Le-Mesnil-Guillaume Glos Beuvillers Lisieux

### Le PRE D'AUGE

Barrage	Section(s) de cours d'eau	Commune(s)
de Coquainvilliers	Sur 100 m en amont de la pisciculture de Coquainvilliers jusqu'à 50 m à l'aval de l'échelle de la pisciculture	Coquainvilliers

### La CALONNE

Barrages	Section(s) de cours d'eau	Commune(s)
de Pont-L'évêque	Sur 50 m en amont du barrage jusqu'au pont de la RD 675 en aval	Pont-L'évêque
des Authieux-sur-Calonne	50 m en amont jusqu'à la passerelle en aval	Les-Authieux-sur-Calonne

### Le DOUET DE LA TAILLE

Barrage	Section(s) de cours d'eau	Commune(s)
situé au pont de la RD 58	50 m amont et aval du pont de la RD 58	Coudray-Rabut Saint-Martin-aux-Chartrains

### 10-2 Bassin de la Dives

#### La DIVES

Barrage	Section(s) de cours d'eau	Commune(s)
de Saint-Samson	Sur 50 m en amont du barrage de Saint-Samson jusqu'à l'aval immédiat du pont de la RN 175	Saint-Samson

#### La DORETTE

Barrage	Section(s) de cours d'eau	Commune(s)
de Rumesnil	Sur 50 m en amont du barrage et de l'échelle à poisson jusqu'au nouveau pré-barrage	Rumesnil

### 10-3 Bassin de l'Orne

#### L'ORNE

Barrages	Section(s) de cours d'eau	Commune(s)
de Saint-Philbert	Depuis le barrage de Saint-Philbert jusqu'à 150 m en aval sur la moitié droite du lit	Les-Isles-Bardel
de la Courbe	En aval du barrage jusqu'à l'extrémité aval de l'épi du rejet d'eau des turbines et sur 50 m en amont	Pont-d'Ouilly Cossesseville
Ancien barrage de l'Enfernay	Rive droite au niveau de l'usine ; Rive gauche face à l'usine (secteur pancarté)	Saint-Rémy-sur-Orne Saint-Lambert
de Caumont-sur-Orne	Sur 50 m en amont et aval du barrage	Le-Hom Saint-Rémy-sur-Orne
de L'Emallerie	Sur 50 m en amont et aval du barrage	Le-Hom



Barrages	Section(s) de cours d'eau	Commune(s)
du Hom	Sur 50 m en amont du barrage et jusqu'au pont de la RD 121 Sur le bief de fuite de l'usine hydroélectrique jusqu'au pont de la RD 121	Le-Hom
de Grimbosq	Du barrage et de l'usine hydroélectrique de Brieux au pont de la RD 171 en aval et sur 50 m en amont	Les-Moutiers-en-Cinglais Goupillières
du Moulin de Bully	Sur 50 m en amont et aval du barrage	Feuguerolle-Bully Laize-Clinchamps
de la Mine à May-sur-Orne	Sur 50 m en amont et 70 m en aval du pont de la mine	Feuguerolles-Bully

#### Le TRASPY

Barrage	Section(s) de cours d'eau	Commune(s)
Barrage du plan d'eau communal	Sur 50 m en amont et aval du barrage	Le-Hom

#### L'ODON

Barrages	Section(s) de cours d'eau	Commune(s)
Barrage dit les Egrieux	Sur 50 m en amont et aval du barrage	Bretteville-sur-Odon Louvigny
Barrage du Mesnil de Louvigny	Sur 50 m en amont et aval du barrage	Bretteville-sur-Odon Louvigny
Les ateliers municipaux de Verson	Sur 50 m en amont et aval du dernier seuil	Verson Fontaine-Etoupefour

#### 10-4 Bassin de la Seulles

#### La SEULLES

Barrages	Section(s) de cours d'eau	Commune(s)
d'ANCTOVILLE	Entre le barrage et le pont de la RD 67	Aurseulles
du Moulin d'INGY	Sur 50 m en amont et aval du barrage	Aurseulles (Sermentot) Villy-Bocage
de Vienne-en-Bessin (Moulin de la Chasse)	Sur 50 m en amont et aval du barrage	Vienne-en-Bessin
de Saint-Gabriel-Brecy	Sur 50 m en amont et aval du barrage	Creully-sur-Seulles
de Creully	Sur 50 m en amont et aval du vannage de décharge amont muni de l'échelle à poissons	Creully-sur-Seulles
du Moulin de la Porte	Sur 50 m en amont et aval du barrage	Ponts-sur-Seulles
du Moulin Gaillard	De la RD 675 à la Section C 151 de la commune de Cahagnes	Seulline

## 10-5 Bassin de la Vire

### La VIRE

Barrages	Section(s) de cours d'eau	Commune(s)
Pont des Veys (portes à flots)	Sur 50 m en amont à 50 m et aval de l'ouvrage (arrêté du Ministère de la mer en date du 29 janvier 1982)	Isigny-sur-Mer
de Fourneaux lieu-dit "Le Val"	Rive gauche : 50 m amont et 50 m et aval du barrage Rive droite : même interdiction (voir arrêté Manche)	Fourneaux Pont-Farcy
du Moulin sous le Bois	Le Bief : sur tout son cours jusqu'à sa confluence avec la Vire La Vire : ≤ limites amont : * rive droite : du vannage du barrage jusqu'à la pointe de l'île * rive gauche : 50 m à l'amont du barrage ≤ limite aval : * du barrage jusqu'à l'aplomb de la pointe de l'île sur les deux rives	Pont-Farcy

### La DATHEE

Barrages	Section(s) de cours d'eau	Commune(s)
de la Dathée	En aval du barrage jusqu'à l'angle amont de l'aire de stationnement	Noues-de-Sienne Vire-Normandie
Retenue de la Dathée	Dans la partie en amont de la retenue balisée "zone ornithologique"	Noues-de-Sienne

## 10-6 Bassin de la Sienne

### La SIENNE

Barrage	Section(s) de cours d'eau	Commune(s)
-	Retenue du barrage du Gast	Noues-de-Sienne

Toute pêche est interdite dans les dispositifs assurant la circulation des poissons dans les ouvrages construits dans le lit des cours d'eau.

#### Article 11 : Protections des frayères

1)° La pêche est interdite du 1<sup>er</sup> janvier au dernier dimanche de janvier et du 1<sup>er</sup> novembre au 31 décembre sur tous les radiers de :

- l'Orne entre le radier de Mutrécy et le barrage de Saint-Philbert-sur-Orne ;
- la Vire entre la limite départementale avec la Manche et le pont de Campeaux.

Ces radiers sont matérialisés par des panneaux signalétiques.

2)° Brochet :

La pêche est interdite toute l'année au niveau des frayères à brochets artificielles situées sur les parcelles suivantes :

- parcelles C88 et C89, commune de Feuguerolles-Bully,
- parcelle ZA53, commune de Amaye-sur-Orne,
- parcelle ZE56, commune de Formigny-la-Bataille.

**Article 12 : Introduction d'espèces**

Il est interdit d'introduire dans les eaux visées par cet arrêté des spécimens des espèces de poissons, grenouilles et crustacés susceptibles de provoquer des déséquilibres biologiques, listées dans l'article R.432-5 du code de l'environnement.

**Article 13 : Vente**

Il est interdit de vendre, de colporter ou de troquer le produit de sa pêche si l'on ne peut justifier de la qualité de pêcheur professionnel en eau douce.

**Article 14 : Cours d'eau et plans d'eau mitoyens**

Quand un cours d'eau ou un plan d'eau est mitoyen entre plusieurs départements, il est fait application des dispositions les moins restrictives applicables dans les départements concernés.

**Article 15 : Concours de pêche**

Les concours de pêche dans les cours d'eau et plans d'eau de 1<sup>ère</sup> catégorie sont soumis à l'autorisation préalable du préfet.

