








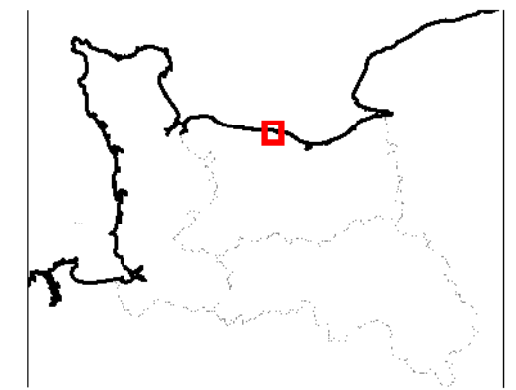
Atlas régional des Zones Inondables

Etat de la connaissance au
15/06/2012

-  Limite d'étude
 -  Zone inondable
 -  Zone alluviale à risque mal identifié
 -  Zone inondable bénéficiant d'une protection particulière (Polders notamment)
Situation soumise à l'entretien et l'efficacité des ouvrages
 -  Limite de commune (IGN BdTopo)
 -  Cours d'eau (IGN BdTopo)
- Les cotes atimétriques de la Z. I. sont exprimées en IGN69. Exemple :  36.60 m

GRAYE-SUR-MER

Code INSEE 14318



Cette carte représente une mise à jour sur cette commune. Elle ne doit pas être utilisée pour les voisines. Il est fortement conseillé de se reporter à la notice avant l'interprétation de cette carte.

Sources :
© DREAL-BN / SRMP
© IGN - Protocole du 24/07/07

www.basse-normandie.developpement-durable.gouv.fr